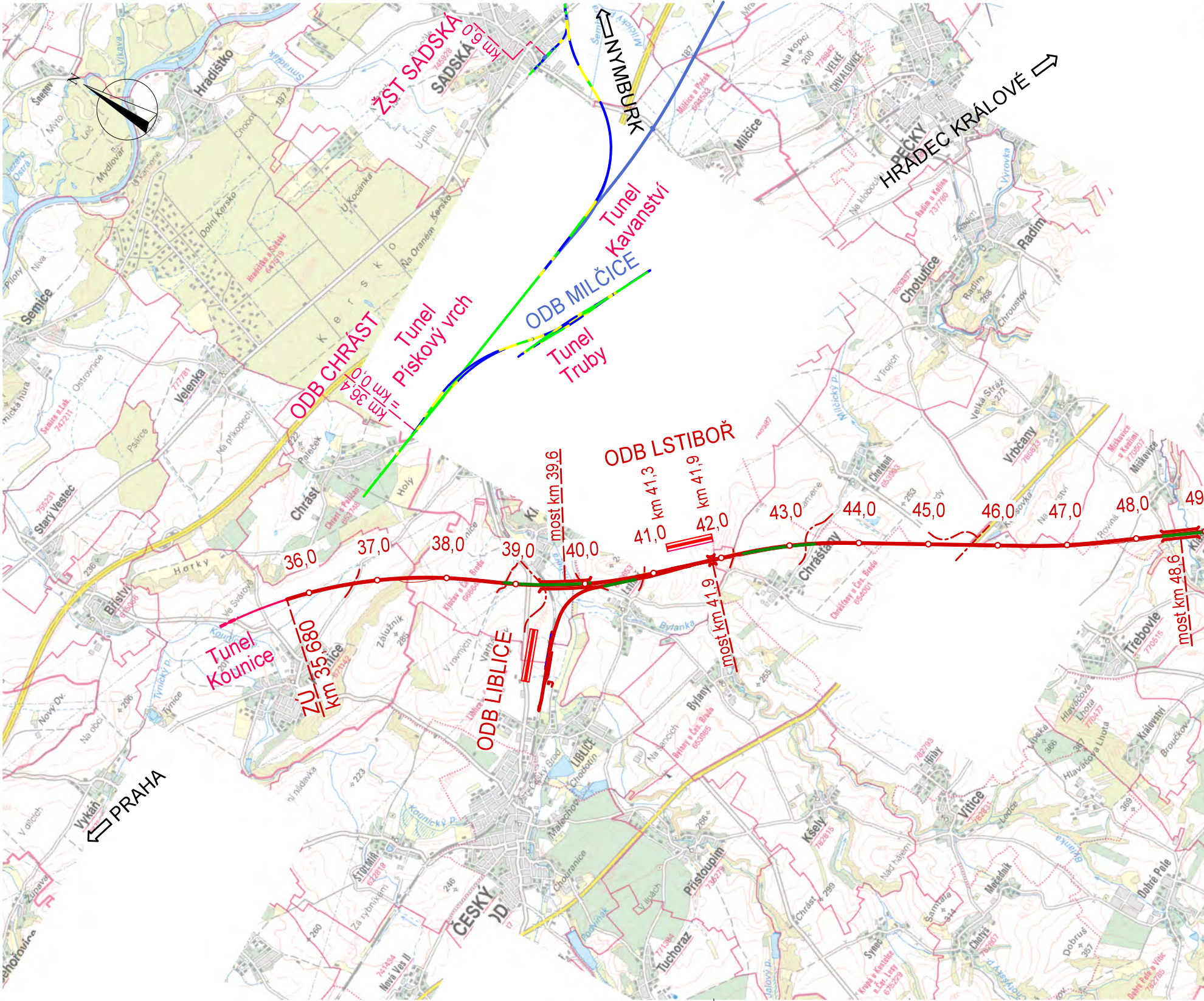
ŽST SADSKÁ
km 0,6
SADSKÁ
NYMBURK
HRADEC KRÁLOVÉ
Tunel Kavanství
ODB MILČICE
Tunel Truby
Tunel Pískový vrch
ODB CHRÁST
km 36,4 = km 0,0
ODB LSTIBOŘ
most km 39,6
km 41,3
km 41,9
36,0
37,0
38,0
39,0
40,0
41,0
42,0
43,0
44,0
45,0
46,0
47,0
48,0
49
most km 41,9
most km 48,6
Tunel Kounice
ZÚ km 35,680
ODB LIBLICE
PRAHA
Hradištko
Milčice
Pečky
Radim
Chotutice
Semice
Velenka
Chrást
Vrbčany
Chrášťany
Třebovle
Bylany
Liblice
Vitice
Kšely
Přistoupim
Tuchoraz
Tismice
Vykáň
Starý Vestec
Bříství
Kounice
Český Brod

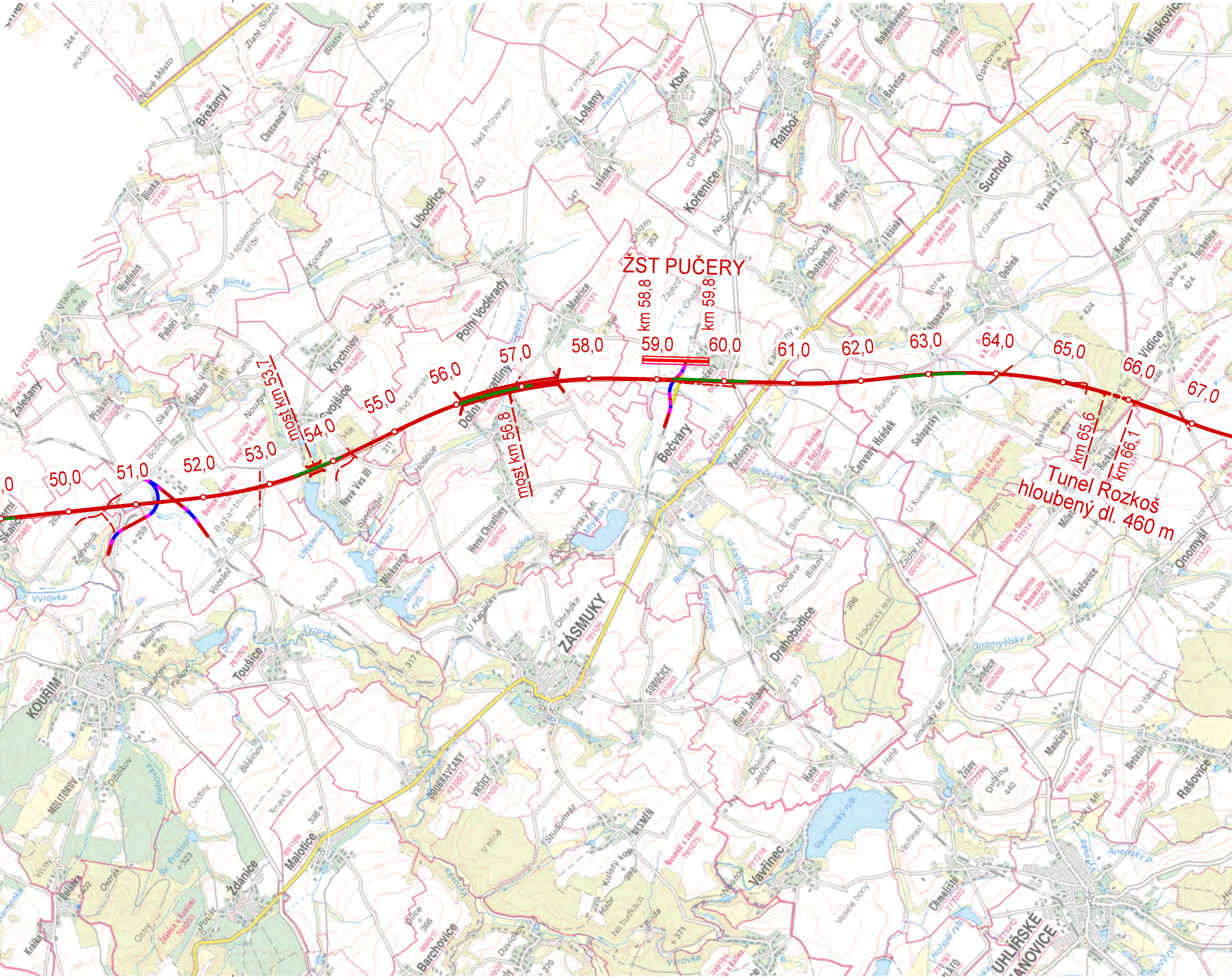
,0
50,0
51,0
52,0
53,0
most km 53,7
54,0
55,0
56,0
57,0
most km 56,8
58,0
ŽST PUČERY
km 58,8
59,0
km 59,8
60,0
61,0
62,0
63,0
64,0
65,0
66,0
67,0
km 65,6
km 66,1
Tunel Rozkoš
hloubený dl. 460 m
Kouřim
Zásmuky
Kbel
Ratboř
Suchdol
Miskovice
Libodřice
Polní Voděrady
Krychnov
Svojšice
Dolní Chvatliny
Horní Chvatliny
Bečváry
Vidice
Onomyšl
Drahobudice
Toušice
Malotice
Ždánice
Vavřinec
Uhlířské Janovice

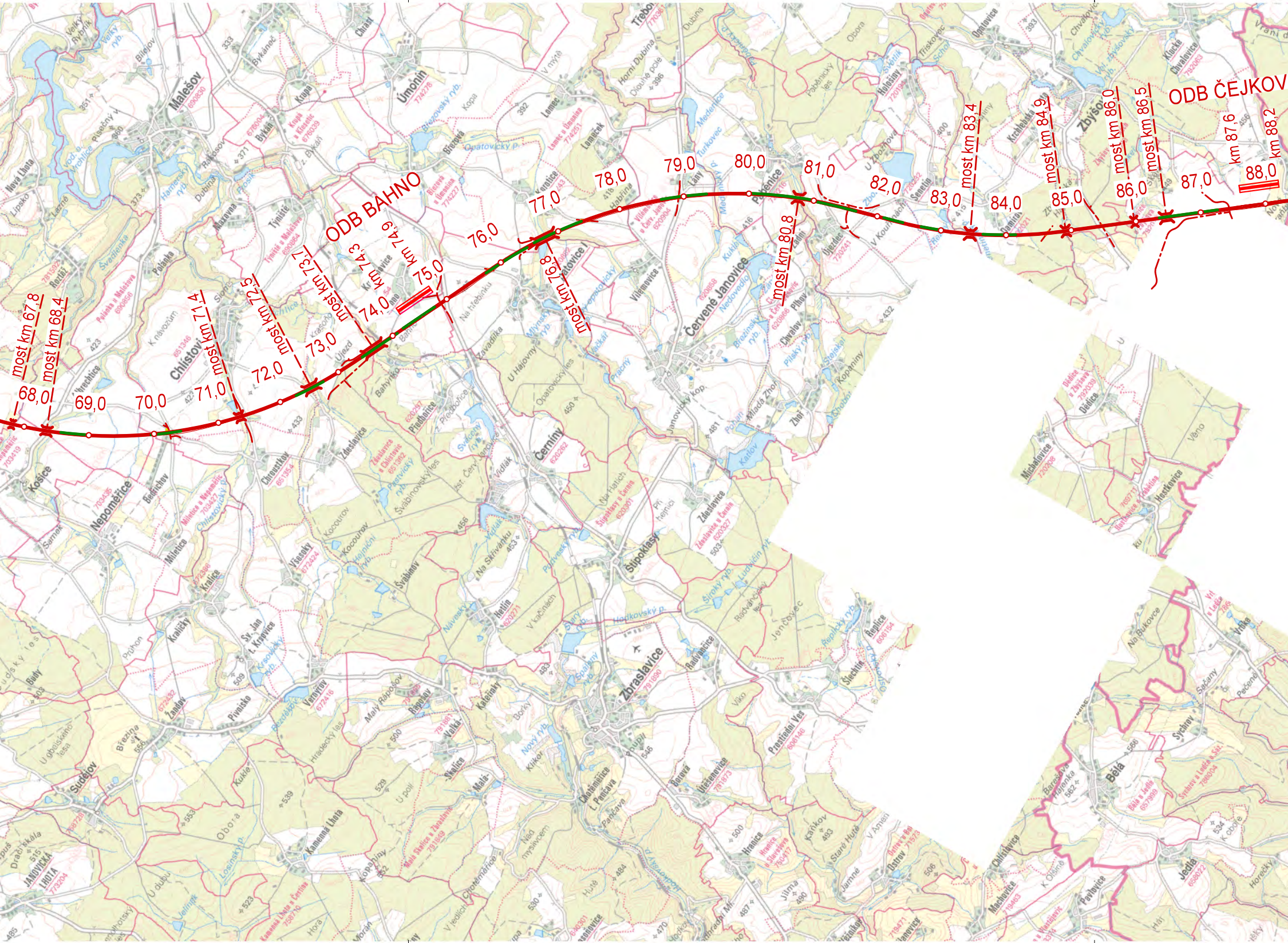
most km 67,8
most km 68,4
68,0
69,0
70,0
71,0
most km 71,4
most km 72,5
72,0
most km 73,7
73,0
km 74,3
74,0
km 74,9
75,0
ODB BAHNO
76,0
most km 76,8
77,0
78,0
79,0
80,0
most km 80,8
81,0
82,0
83,0
most km 83,4
84,0
most km 84,9
85,0
most km 86,0
86,0
most km 86,5
87,0
km 87,6
88,0
km 88,2
ODB ČEJKOV
Malešov
Úmonín
Chlístov
Košice
Nepoměřice
Černíny
Červené Janovice
Štipoklasy
Zbraslavice
Sudějov
Bělá

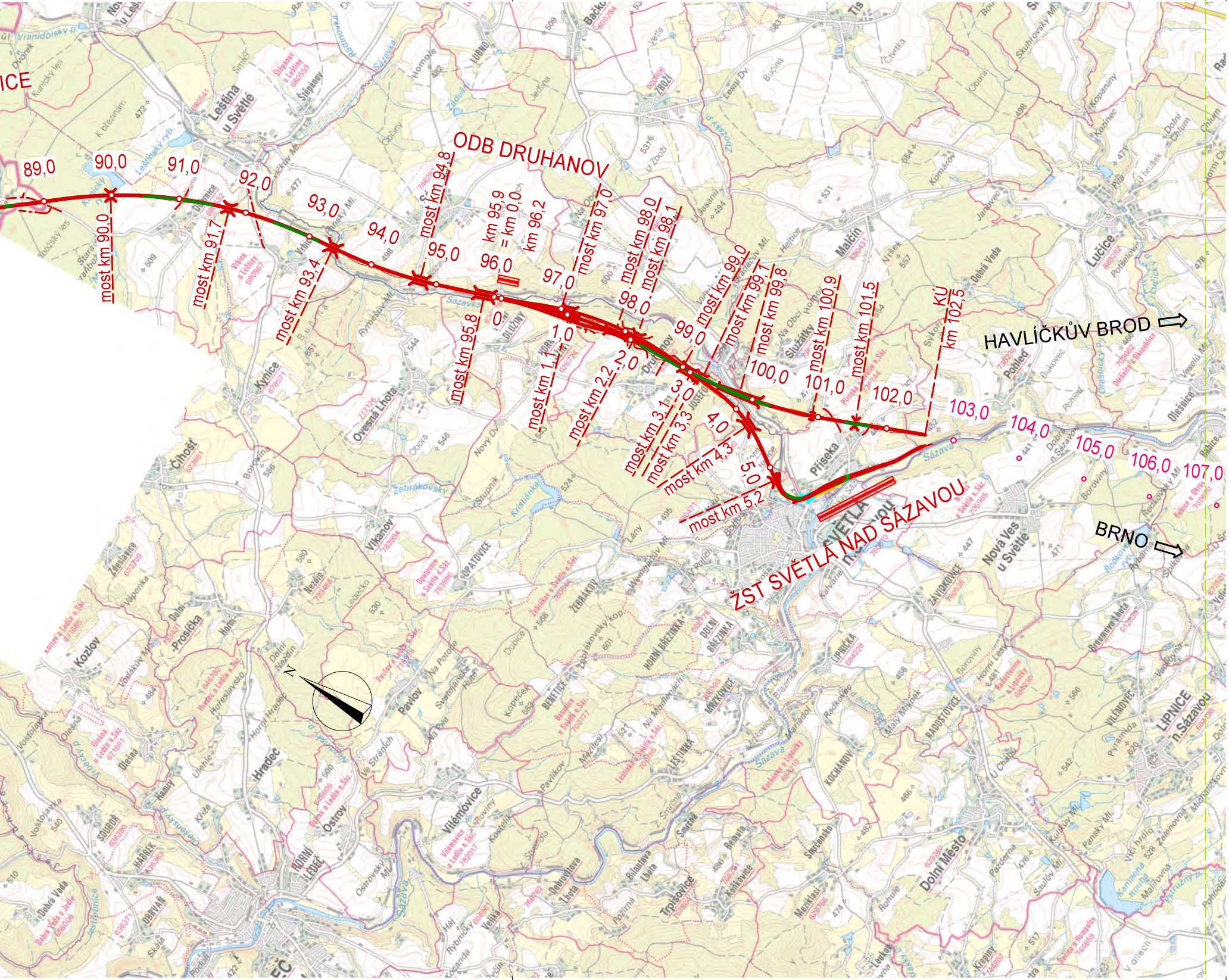
ODB DRUHANOV
ŽST SVĚTLÁ NAD SÁZAVOU
HAVLÍČKŮV BROD
BRNO
89,0
90,0
91,0
92,0
93,0
94,0
95,0
96,0
97,0
98,0
99,0
100,0
101,0
102,0
103,0
104,0
105,0
106,0
107,0
most km 90,0
most km 91,7
most km 93,4
most km 94,8
most km 95,8
km 95,9 = km 0,0
km 96,2
most km 97,0
most km 98,0
most km 98,1
most km 99,0
most km 99,1
most km 99,8
most km 100,9
most km 101,5
KÚ km 102,5
0
1,0
2,0
3,0
4,0
5,0
most km 1,1
most km 2,2
most km 3,1
most km 3,3
most km 4,3
most km 5,2
Leština u Světlé
Kynice
Ovesná Lhota
Vlkanov
Druhanov
Josefodol
Příseka
Služátky
Malčín
Lučice
Pohled
Olešenka
Nová Ves u Světlé
Lipnice n.Sázavou
Dolní Město
Sázava

Spolufinancováno Evropskou unií

Prostor pro logo institucí zajišťujících financování stavby

sfdi
STÁTNÍ FOND DOPRAVNÍ INFRASTRUKTURY

Jiná ověření:

Paré:

Orientační schéma:

Razítko oprávněné osoby:

Podpis:

Datum:

Revize:	Datum:	Popis:	Kontroloval:
P01	30.11.2023	Koncept technického řešení DUR k projednání	RNDr. Petr Vitásek

Stavebník / investor:	**Správa železnic, státní organizace**
Adresa:	Dlážděná 1003/7, 110 00 Praha 1
Zástupce investora:	Stavební správa vysokorychlostních tratí
Adresa:	V Celnici 1028/10, 110 00 Praha 1

SPRÁVA ŽELEZNIC

Zhotovitel díla:	**SP + EGIS + Mott + MottLIM_VRT Poříčany - Světlá n. S.**
Adresa:	Olšanská 1a, 130 00 Praha 3
Kontakt:	T: +420 605 229 020 E: praha@sudop.cz
Zhotovitel části / objektu:	**SUDOP PRAHA a.s.**
Adresa:	Olšanská 1a, 130 00 Praha 5
Kontakt:	T: +420 607 229 020 E: praha@sudop.cz
Hlavní projektant (HIP):	Ing. Michal Mečl
Specialista:	RNDr. Petr Vitásek

SUDOP PRAHA

egis

MOTT M MACDONALD

SUDOP PRAHA

Název stavby / akce:	**RS 1 VRT Poříčany - Světlá nad Sázavou**	Označení (S-kód):	**S631900253**
		Zakázka:	**23-004.201**
Název části:	INŽENÝRSKOGEOLOGICKÝ PRŮZKUM (IGP)	Označení části:	**N.3.1.1**
Název objektu:	**Souhrnná zpráva**	Číslo objektu / komplexu:	**1**
Název přílohy: Název dílčí části přílohy:	Přehledná situace -	Číslo přílohy:	**2 . 1**

Odpovědný projektant: Mgr. Filip Olejár	Zpracovatel přílohy: Ing. Kateřina Růžičková	Měřítko: 1 : 50 000 Formáty: 8xA4	Stupeň dokumentace: DUR
Kraj: Středočeský, Vysočina	Katastrální území: viz textová část	TUDU: viz textová část	Smluvní datum zpracování: 30.06.2024

S-kód:	Stupeň dokumentace:	Část:	Objekt:	Podobjekt:	Příloha:	Revize:
S 6 3 1 9 0 0 2 5 3	_ D U R X	_ N 3 1 1X	_ 1X X X X X X X	_X X	_ 2 _ 1X X	_ P 0 1

DOKUMENT LZE UŽÍVAT POUZE VE SMYSLU PŘÍSLUŠNÉ SMLOUVY O DÍLO. ŽÁDNÁ JEHO ČÁST NEMŮŽE BÝT DLE ZÁKONA č.121/2000 Sb. KOPÍROVÁNA NEBO JINÝM ZPŮSOBEM ROZŠIŘOVÁNA BEZ SOUHLASU SUDOP PRAHA a.s.